BOLLETTINO METEO EMESSO GIOVEDI 29 GENNAIO 2015 ORE 12:10

Livecam Frosinone direzione WNW

Livecam Frosinone direzione NE

Comune di Frosinone

Frosinone, LAZIO

Temperature: 5.8C
Humidity: 65% Dew Point: -0.2C
Rainfall: 0.00mm Pressure: 1005.8mb

C.O.C. PROTEZIONE CIVILE FROSINONE

GIOVEDI 29

Stato del Cielo: **nubi in progressivo aumento dalla mattina a partire dai settori occidentali. Molto nuvoloso coperto in tarda mattinata. Coperto e cumulonembi interni al sistema perturbato al pomeriggio e nel resto delle ore serali/notturne.**

Precipitazioni: **assenti al primo mattino. Piogge a metà giornata/primo pomeriggio.**

Ad inizio precipitazione: fiocchi attorno 500metri o misti a pioggia anche a 300metri, ma solo ad inizio delle precipitazioni per Isotermia della colonna d'aria.

Con il trascorrere delle ore, sensibile rialzo della quota neve prevista oltre 1200metri entro sera.

30cm in 6 ore sopra i 1500metri.

50cm in 6 ore a 1800metri.

In serata e nella notte prestare attenzione ad intensi ed abbondanti rovesci di pioggia accompagnati da temporali e grandinate su Frosinone, pianure e colline.

Nubifragi nella notte successiva.

Temperature (Frosinone collina)**: Minima -1** **Massima +9**(in serata)

Venti: grecale debole al mattino. Levante debole a metà mattina. Ponente o libeccio moderato entro sera con forti raffiche locali.

VENERDI 30

Stato del Cielo: molto nuvoloso per gran parte del giorno. Riduzioni della nuvolosità risulteranno locali e temporanee.

Precipitazioni: piogge intense o possibili nubifragi nelle prime ore del giorno tra le 01:00 - 09:00. Grandinate.

Durante il corso della giornata permangono piogge in pianura, ma meno intense mentre la neve tenderà a perdere quota scendendo fin sui 700metri del tardo pomeriggio sera. Graupel sui 500metri o più in basso. Pause asciutte.

Temperature (Frosinone collina)**: Minima +7**  **Massima +10**

Venti: colpi di vento da libeccio. Maestrale nel pomeriggio. Colpi di vento.

TENDENZA INDICATIVA

TERMICA

AUMENTO TERMICO IN QUOTA NEL POMERIGGIO DI GIOVEDI 29, IN CALO NEL POMERIGGIO DI VENERDI 30 POI DI NUOVO IN SALITA SABATO 31 PER SCENDERE ULTERIORMENTE DA DOMENICA 1 FINO MARTEDI 3.

METEO:

PRESSIONE ATMOSFERICA IN SENSIBILE CALO FINO A 980HpA.

ANCORA MALTEMPO NELLA PRIMA DECADE DI FEBBRAIO PER CICLOGENESI SUL MEDITERRANEO DOVUTE AL CONTINUO APPORTO D'ARIA ARTICA MARITTIMA. NEVE IN COLLINA MA CHE POTREBBE GIUNGERE SUL CAPOLUOGO.

DA STABILIRE E CONFERMARE NEI SUCCESSIVI BOLLETTINI L'ESATTA COLLOCAZIONE DEI MINIMI BARICI PER POTER FORNIRE LA LINEA PREVISIONALE DI MAGGIORE SUCCESSO.

OSSERVATE LE ULTIME SINOTTICHE, CONFERMIAMO LA FASE PERTURBATA E PIU FREDDA NELLA PRIMA DECADE DI FEBBRAIO, CONSIGLIAMO PERTANTO DI SEGUIRE I SUCCESSIVI AGGIORNAMENTI.

ABBATTIMENTO DEGLI INQUINANTI ATMOSFERICI.

Inseriti i due migliori simulatori meteo a livello mondiale che saranno visibili a tutti, per una fase di test e confronto, fino a fine Gennaio.

Meteogramma CMC (Uqam Canada)

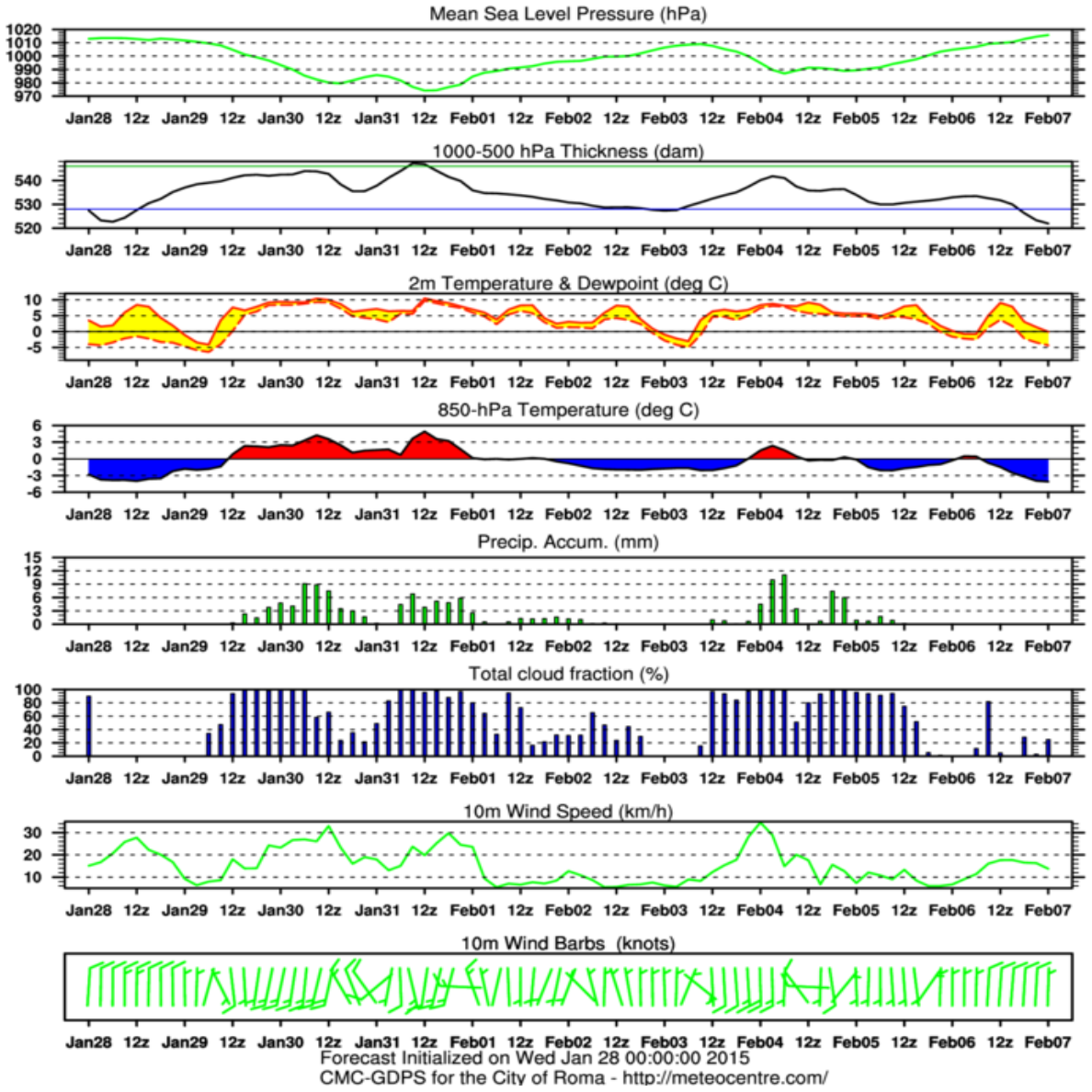

Meteogramma GFS (Noaa America)

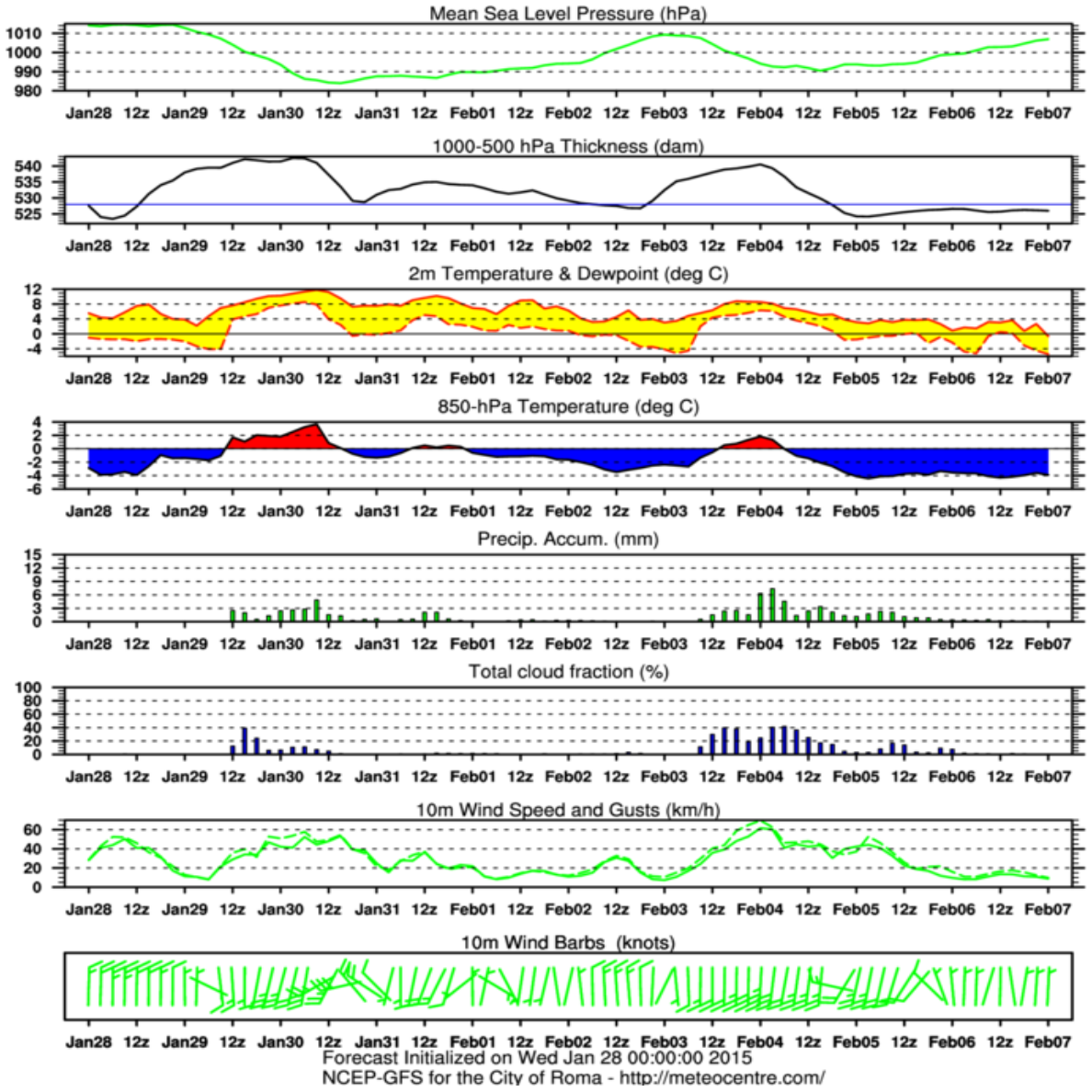
Mean Sea Level Pressure (hPa)
1010
1000
990
980
1000-500 hPa Thickness (dam)
540
535
530
525
2m Temperature & Dewpoint (deg C)
12
8
4
0
-4
850-hPa Temperature (deg C)
4
2
0
-2
-4
-6
Precip. Accum. (mm)
15
12
9
6
3
0
Total cloud fraction (%)
100
80
60
40
20
0
10m Wind Speed and Gusts (km/h)
60
40
20
0
10m Wind Barbs (knots)
Jan28 12z Jan29 12z Jan30 12z Jan31 12z Feb01 12z Feb02 12z Feb03 12z Feb04 12z Feb05 12z Feb06 12z Feb07
Forecast Initialized on Wed Jan 28 00:00:00 2015
NCEP-GFS for the City of Roma - http://meteocentre.com/